

METSAINVENTEERIMISE ANDMED

Maakond: Rapla
Vald: Rapla
Küla: Mõisaaseme
ID(d): 1352

Maaüksus: **Nurgaotsa**
Kinnistu number: 1745637
Katastritunnus: 66904:001:2060
Üldpindala: 0,80 ha

Metsamaa pindala: 0,80 ha, sellest:
lagedad alad 0,06 ha
selgusetad alad
puistud 0,74 ha, sellest:
kaasikud 0,74 ha 154 tm

Kasvava metsa tagavara: 154 tm 192 tm/ha
Tagavara juurdekasv: 3 tm aastas

Välitööd tegi: Ülo Viilup, 24.03.2023
Kava on koostatud: 1.04.2023 (ID: 17065-17387)

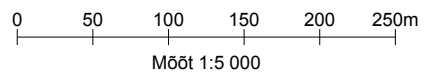
Metsabüroo OÜ (reg. kood 10908249), Järvevana tee 9, Tallinn
e-post: info@metsabyroo.ee, telefon 61 090 61



Co-financed by the Connecting Europe
Facility of the European Union

KITSENDUSTE PLAAN

Rapla maakond
Rapla vald
Nurgaotsa kinnistu



Kitsendused ja looduskaitseobjektid

	kalda pv.		kalda pv.
	kaitseala skv.		püsielupaiga skv.
	kaitseala pv.		püsielupaiga pv.
	hoiuala		ranna pv.
	üksikobjekt		muud kitsendused

	kaitseala välispiir		hoiuala
	reservaat		projekteeritav kaitseala
	looduslik skv.		vääriselupaik
	hooldatav skv.		üksikobjekt
	piiranguvöönd		loomad I kategooria
	püsielupaik		loomad II kategooria
	püsielupaiga skv.		taimed I kategooria
	püsielupaiga pv.		taimed II kategooria
	kultuurimälestis		pärandkultuuri objekt

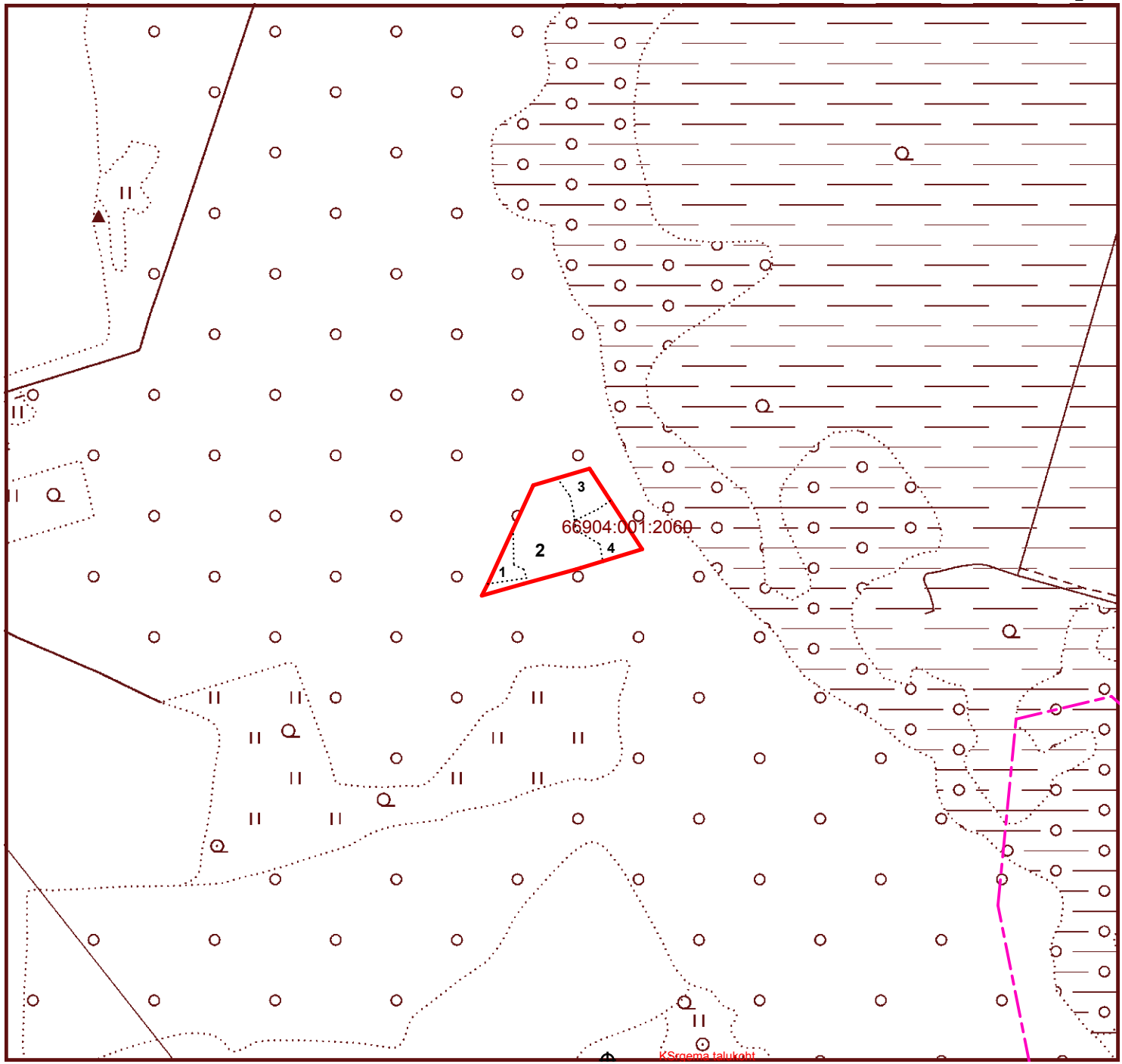
Leppemärgid

	maakonna piir		visiir, jalgrada
	valla piir		kõlviku piir
	katastriüksuse piir		eraldise piir
	kruusatee		elektriliin
	metsatee		eraldist läbiv joon
	pinnaste		eraldise katkestus
	trass, siht		tiik
	vana kraav		truup
	kraav, oja, kaldajoon		märkimisväärne puu
	kraav, jõgi 6...10m		katastritunnus
	kraav trassiga		20 eralduse number
	söödaplats		jahikantsel
	soolak		kopratamm

Aluskaart: Riigi Maa-amet

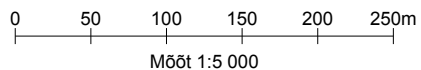
Looduskaitse info: EELIS, jaanuar 2023

Metsabüroo OÜ



K'Sõgema talukoht

PUISTUPLAAN
Rapla maakond
Rapla vald
Nurgaotsa kinnistu



Puistuplaani leppemärgid

Puuliik	Lagedad alad	Seiguseta alad	Nooredikud	Latimetsad	Keskealised metsad	Valmivad ja küpsed
Mänd	[Pattern]	[Pattern]	[Pattern]	[Pattern]	[Pattern]	[Pattern]
Kuusk	[Pattern]	[Pattern]	[Pattern]	[Pattern]	[Pattern]	[Pattern]
Kask	[Pattern]	[Pattern]	[Pattern]	[Pattern]	[Pattern]	[Pattern]
Haab	[Pattern]	[Pattern]	[Pattern]	[Pattern]	[Pattern]	[Pattern]
Sanglepp	[Pattern]	[Pattern]	[Pattern]	[Pattern]	[Pattern]	[Pattern]
Hall lepp	[Pattern]	[Pattern]	[Pattern]	[Pattern]	[Pattern]	[Pattern]
Tamm	[Pattern]	[Pattern]	[Pattern]	[Pattern]	[Pattern]	[Pattern]
Saar	[Pattern]	[Pattern]	[Pattern]	[Pattern]	[Pattern]	[Pattern]
Teised	[Pattern]	[Pattern]	[Pattern]	[Pattern]	[Pattern]	[Pattern]

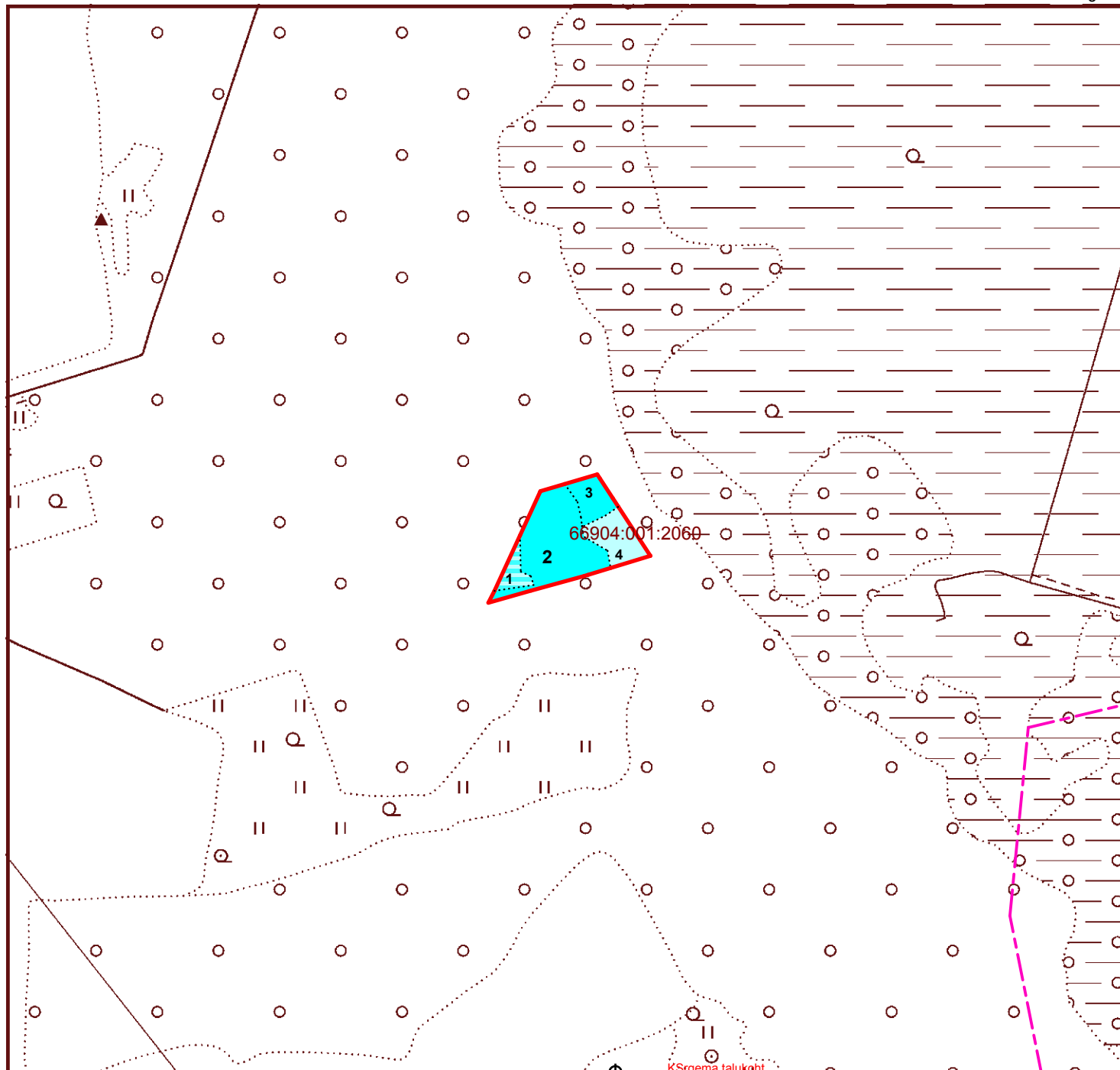
Leppemärgid

- - - - - maakonna piir
- . - . - valla piir
- — — — — katastrirüksuse piir
- — — — — kruusatee
- — — — — metsatee
- — — — — pinnaste
- = = = = = trass, siht
- - - - - vana kraav
- — — — — kraav, oja, kaldajoon
- = = = = = kraav, jõgi 6...10m
- — — — — kraav trassiga
- söödaplats
- ▲ soolak
- - - - - visiid, jalgrada
- — — — — kõlviku piir
- · · · · eraldise piir
- — — — — elektriliin
- — — — — eraldist läbiv joon
- — — — — eraldise katkestus
- ⬡ tiik
- — — — — truup
- märkimisväärne puu
- 52001:001:0021 katastritunnus
- 20 eralduse nmbere
- — — — — jahikantsel
- — — — — kopratamm

Aluskaart: Riigi Maa-amet

Looduskaitse info: EELIS, jaanuar 2023

Metsabüroo OÜ



K'Srgema talukoht

TAKSEERKIRJELDUS

Rapla vald, Nurgaotsa maaüksus, 66904:001:2060

Er. nr.	Pindala ha	Rinne	Kooseisu					Boni-teet	Kasvu-koha-tüüp	H100 m	Täius %	G m ²	Puude arv tk/ha	Tagavara		Juurdekasv		Raie %	Likv. puit tm	Tarbe puidu %	Kavandatud metsamajanduslikud tööd Takseeritud
			%	Puu-liik	Pärit-olu	Vanus a	H m							D cm	tm/ha	tm/er	tm/ha/a				
1	0,06	Lage ala						1	SI												24.03.2023
Põõsarinne: sarapuu, liitus väga tugev, kõrgus 6 m Tihe sarapik (hakkepuit), mõned üksikud kased, lepad.																					
2	0,47	Küps mets						1	SI	29				281	132	5,6	2,6		112	88	24.03.2023
Kaalutud I rinde vanus 65 aastat, raievanus 58 aastat																					
	1	58	Ks	s	65	25	26				76	24									
		25	Hb	s	60	24	26														
		15	Ku	s	70	23	26														
		2	Lv	s	45	17	16														
	2	100	Ku	s	50	12	13				8	2									
Põõsarinne: sarapuu, toomingas, kuslapuu, liitus keskmine, kõrgus 2 - 4 m Kõdupuit 10 5 Kahjustus: haavataelik, aste keskmine, 20% I rinde 60 a. Hb; põder, aste tugev, 30% II rinde 50 a. Ku Kooseis ebaühtlane, vanus ebaühtlane, täius või liitus ebaühtlane																					
3	0,11	Küps mets						3	Jo	20				165	18	2,6	0,3		15	95	24.03.2023
Kaalutud I rinde vanus 82 aastat, raievanus 72 aastat																					
	1	73	Ks	s	80	18	17				74	19									
		20	Ma	s	115	19	26														
		5	Ku	s	90	17	22														
		2	Lm	s	80	18	18														
Kahjustus: tüvekõverus, aste keskmine, 50% I rinde 80 a. Ks Kooseis ebaühtlane, vanus ebaühtlane, täius või liitus ebaühtlane Üleujutatav.																					
4	0,16	Noorendik						3	Ta	20				23	4	3,2	0,5		2	19	24.03.2023
	1	75	Ks	s	20	6	5					2200									
		15	Lm	s	20	9	8														
		10	Ku	s	20	4	4														
Põõsarinne: paju, paakspuu, liitus tugev, kõrgus 2 - 3 m Kooseis ebaühtlane, täius või liitus ebaühtlane																					

Eraldisel esimesena märgitud puuliik on peapuuliik